




LEGENDE

 A1 : Servitude relative à la protection des bois et forêts soumises au régime forestier

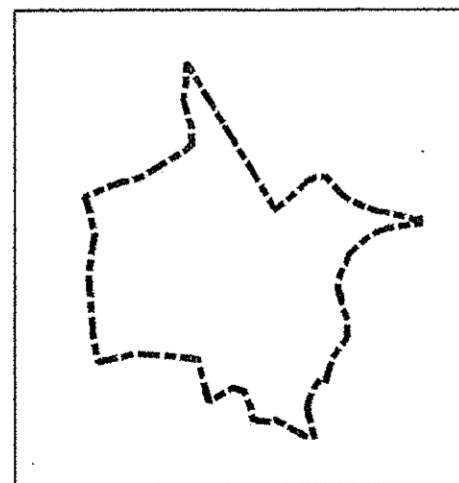
 I4 : Servitude relative à l'établissement de lignes électriques

 Limites d'application :
 - du Plan de Prévention des Risques d'Inondation Doubs-Allan approuvé par arrêté préfectoral du 27 mai 2005
 Pour le zonage et le règlement correspondant se reporter au document général annexé au PLU.

COMMUNE DE SAINTE-SUZANNE

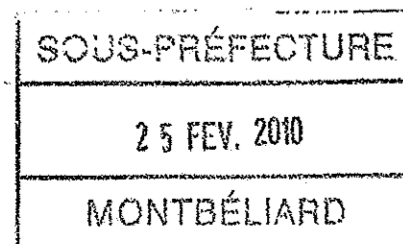
SERVITUDES D'UTILITE PUBLIQUE

Modifications et Mises à jour	
07/09/2004	PLU approuvé
22/05/2006	MàJ PPRI Doubs/Allan approuvé 27/05/2005



Vu pour être annexé
à la délibération du 22/12/2009
Le Maire,

Visa du Sous-Préfet



1 / 5000

Avec la collaboration de
l'Agence de Développement et d'Urbanisme
du Pays de Montbéliard
et de la Communauté d'Agglomération
du Pays de Montbéliard



Fond cadastral mis à jour en Juillet 2011
Origine Cadastre - Droits de l'Etat réservés
Origine CAPM - Droits réservés
Edition Décembre 2011

